












## MAISEMAN PERUSRAKENNE, MERKINTÖJEN SELITE

	Ranta-alue, korkeus merenpinnasta n. 75-80 metriä
	Korkeus merenpinnasta 80-85 metriä
	Korkeus merenpinnasta 85-90 metriä
	Korkeus merenpinnasta yli 90 metriä
	Korkeus merenpinnasta yli 100 metriä
	Korkeimmat kohdat
	Jyrkkä rinne
	Avokallio
	Vedenjakaja*
	Virtavesi
	Veden virtaussuunta.
	Selvitysalueen raja

\* Lähde MML Avoimet aineistot, hydrologia, päävedenjakajat.

Pohjakartta Imatran kaupunki 2021