





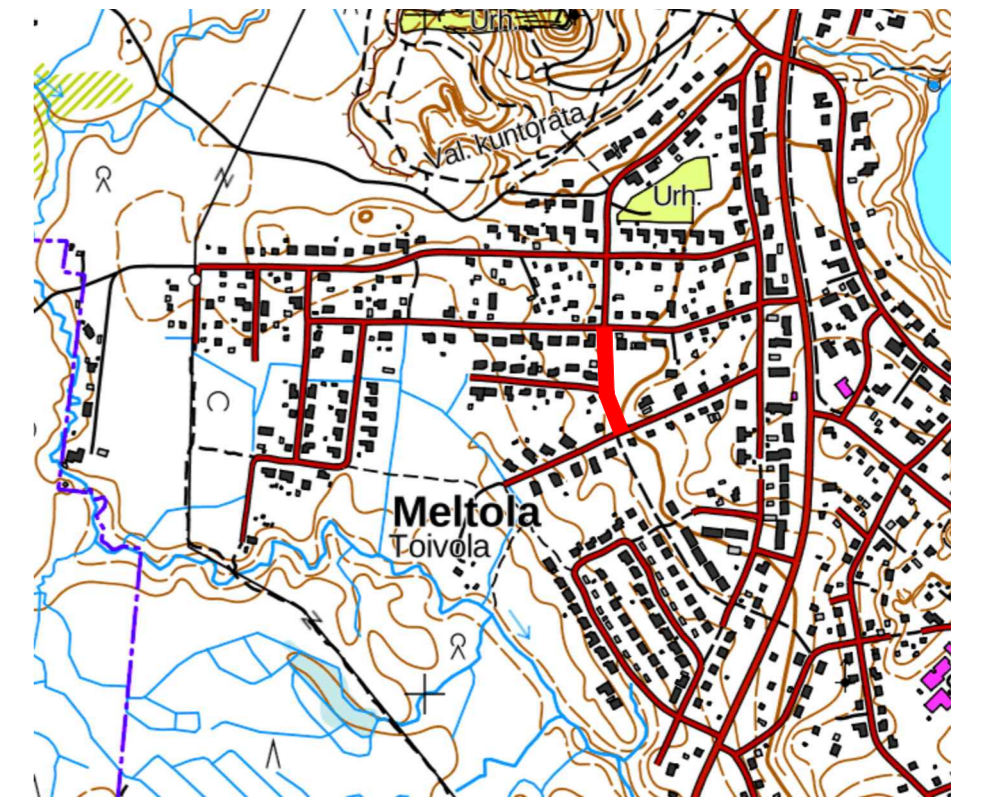




MERKINTÖJEN SELITTEET:

-  Ajorata
-  Nurmi
-  Asfaltin reuna + piennar 25cm
-  Ojan pohja
-  Tonttiliittymän rumpu
-  Valaisin



Koordinaattiluettelo ETRS-GK29, korkeusjärjestelmä N2000. N2000 = N43 + 0,24m



Kaupunkikehitys ja tekniset palvelut

MELTOLA	PÄIVÄMÄÄRÄ	PIIRUSTUSNUMERO
	31.03.2022	3267-35
Myllymiehenkatu PLV 550-710 Katusuunnitelma	PIIRTÄNYT	
	SUUNNITELLUT	
	TARKASTANUT	
Asemapiirustus	MITTAKAAVA	KANSIO
	1:500	

Myllymiehenkatu PLV 550-710				
	Ramboll Laserkatu 6 53850 Lappeenranta puh. 020 755 611	Suunn. ala TKA 1510065860	Työnro 1510065860	Tiedosto
		Piirustusno 3267-35	Piirustuksia	Muutos
hyv. ANUKO	suunn. PETRA	piirt. PETRA	pvm 31.03.2022	