






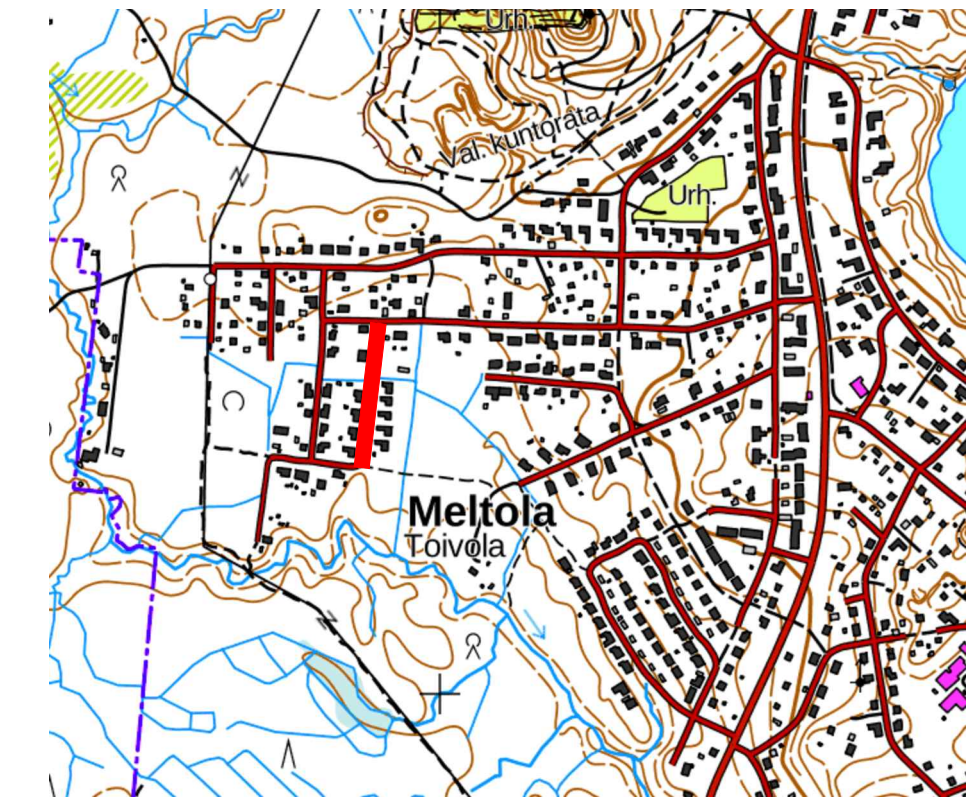





- MERKINTÖJEN SELITTEET:
-  Ajorata
 -  Kevyen liikenteen väylä
 -  Nurmi
 -  Asfaltin reuna + piennar 25cm
 -  Ojan pohja
 -  Tonttiliittymän rumpu
 -  Valaisin



Koordinaattiluettelo ETRS-GK29, korkeusjärjestelmä N2000. N2000 = N43 + 0,24m

	Kaupunkikehitys ja tekniset palvelut	
	MELTOLA	PÄIVÄMÄÄRÄ 31.03.2022
Loimikatu Katusuunnitelma	PIIRTÄNYT	
	SUUNNITELTUT	
Asemapiirustus	TARKASTANUT	
	MITTAKAAVA 1:500	KANSIO

Loimikatu	Suunn. ala TKA 1510065860	Tiedosto
 Ramboll Laserkatu 6 53850 Lappeenranta puh. 020 755 611	Työno 1510065860	
hyv. ANUKO	Piirustusno 3267-16	Muutos
	suunn. PETRA	piirt. PETRA
		pvm 31.03.2022