





Koordinaattiluettelo ETRS-GK29, korkeusjärjestelmä N2000

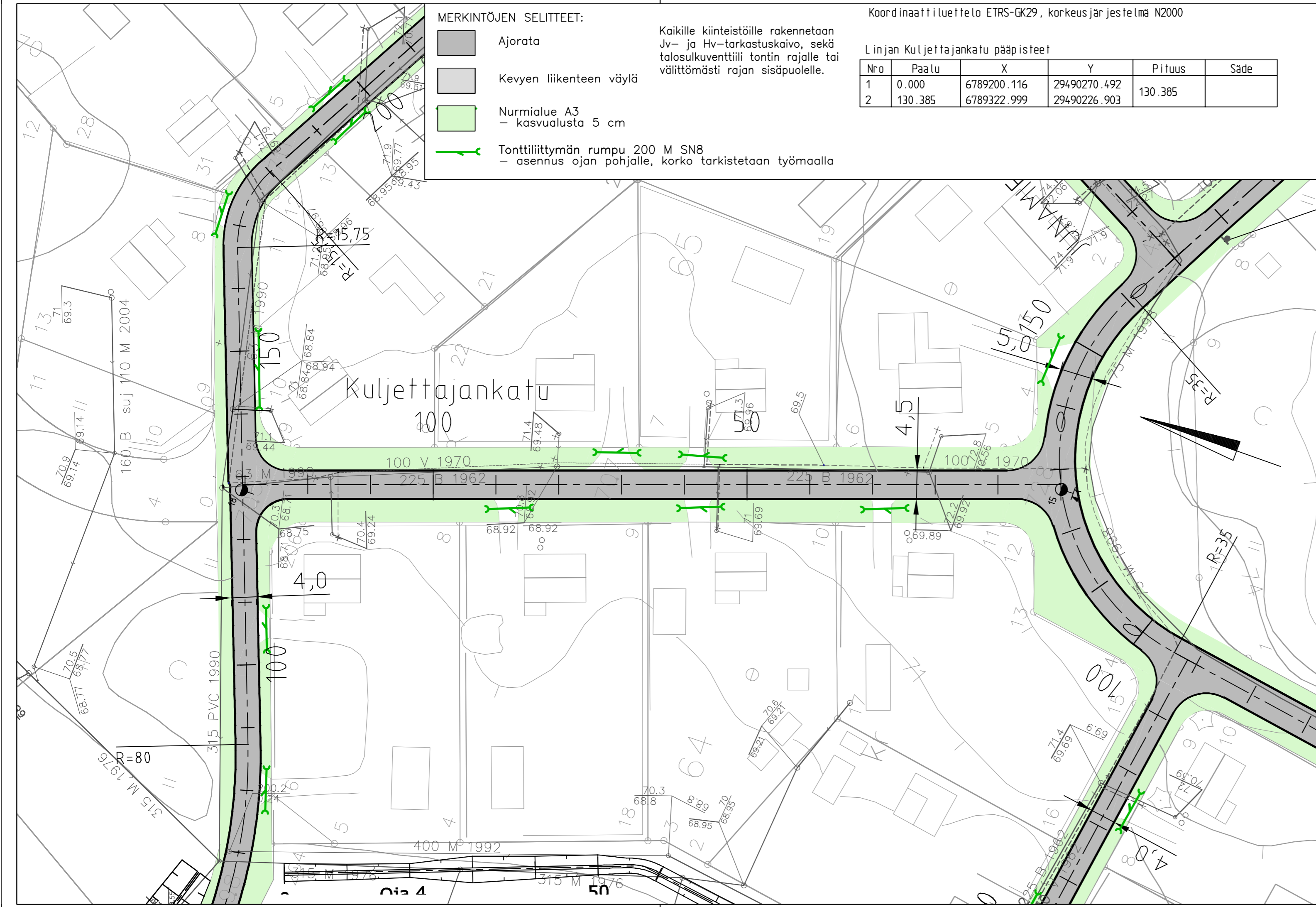
Linjan Kuljettajankatu pääpisteet

Nro	Paalu	X	Y	Pituus	Säde
1	0.000	6789200.116	29490270.492	130.385	
2	130.385	6789322.999	29490226.903	130.385	

MERKINTÖJEN SELITTEET:

-  Ajorata
-  Kevyen liikenteen väylä
-  Nurmi-alue A3
- kasvialusta 5 cm
-  Tonttiliittymän rumpu 200 M SN8
- asennus ojan pohjalle, korko tarkistetaan työmaalla

Kaikille kiinteistöille rakennetaan Jv- ja Hv-tarkastuskaivo, sekä talosulkuventtiili tontin rajalle tai välittömästi rajan sisäpuolelle.



Koordinaattiluettelo ETRS-GK29, korkeusjärjestelmä N2000. N2000 = N43 + 0,24m

 IMATRA	Kaupunkikehitys ja tekniset palvelut	
	VIRASOJA	Päivämäärä: 22.01.2018 Piirustusnumero: 3238-27
Kuljettajankatu Katusuunnitelma	PIIRTÄNYT	
	SUUNNITELLUT	
Asemapiirustus	TARKASTANUT	
	MITTAKAAVA	KANSIO
	1:500	

Kuljettajankatu		
 Ramboll Jaäkarinkatu 33 50130 Mikkel puh. 040 861 9314	Suunn. ala	Tiedosto
	TKA	1510029884
	Piirustusno	Piirustuksia
	-	Muutos
hyv. VJohn	suunn. MIKO	piirt. MLon
		pvm