





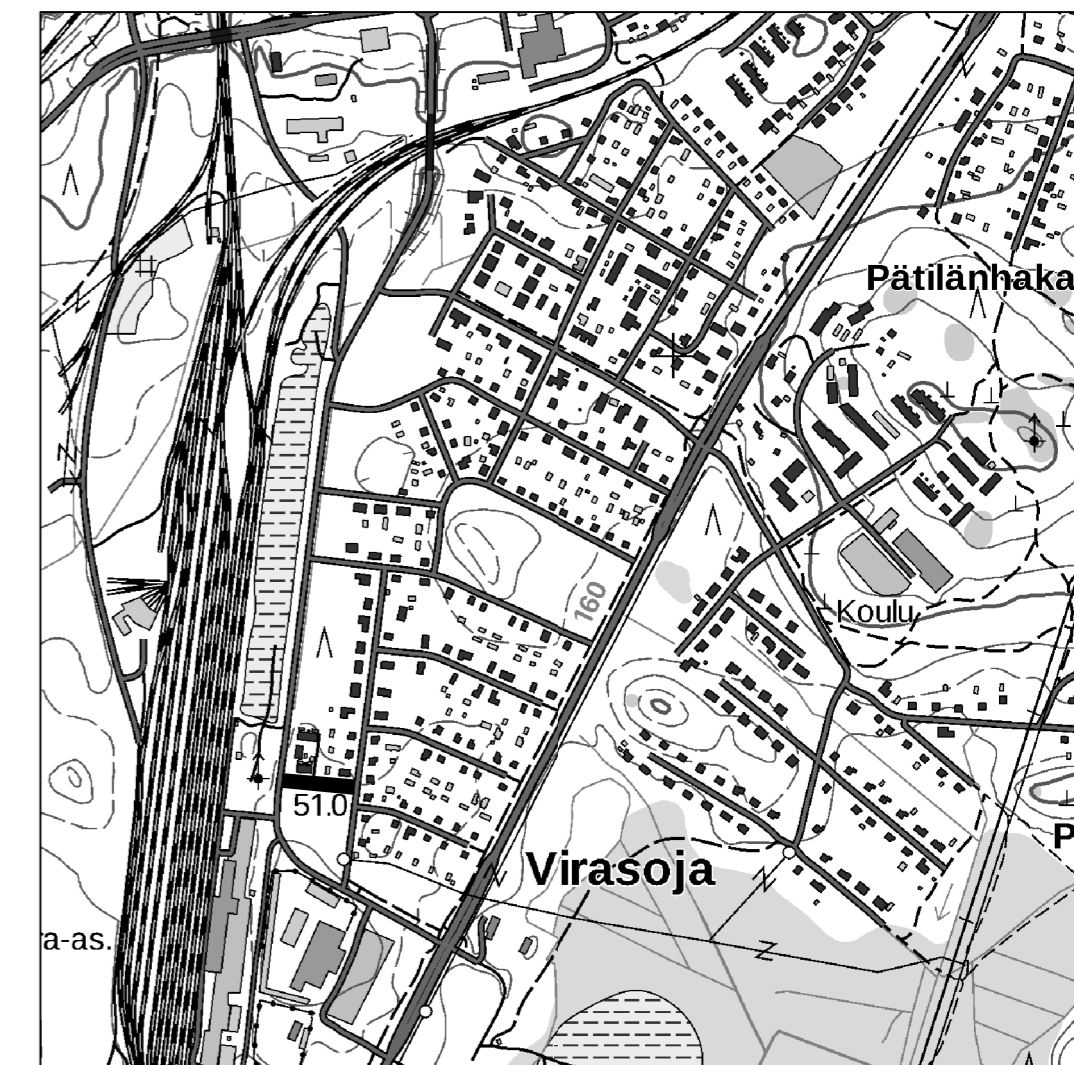
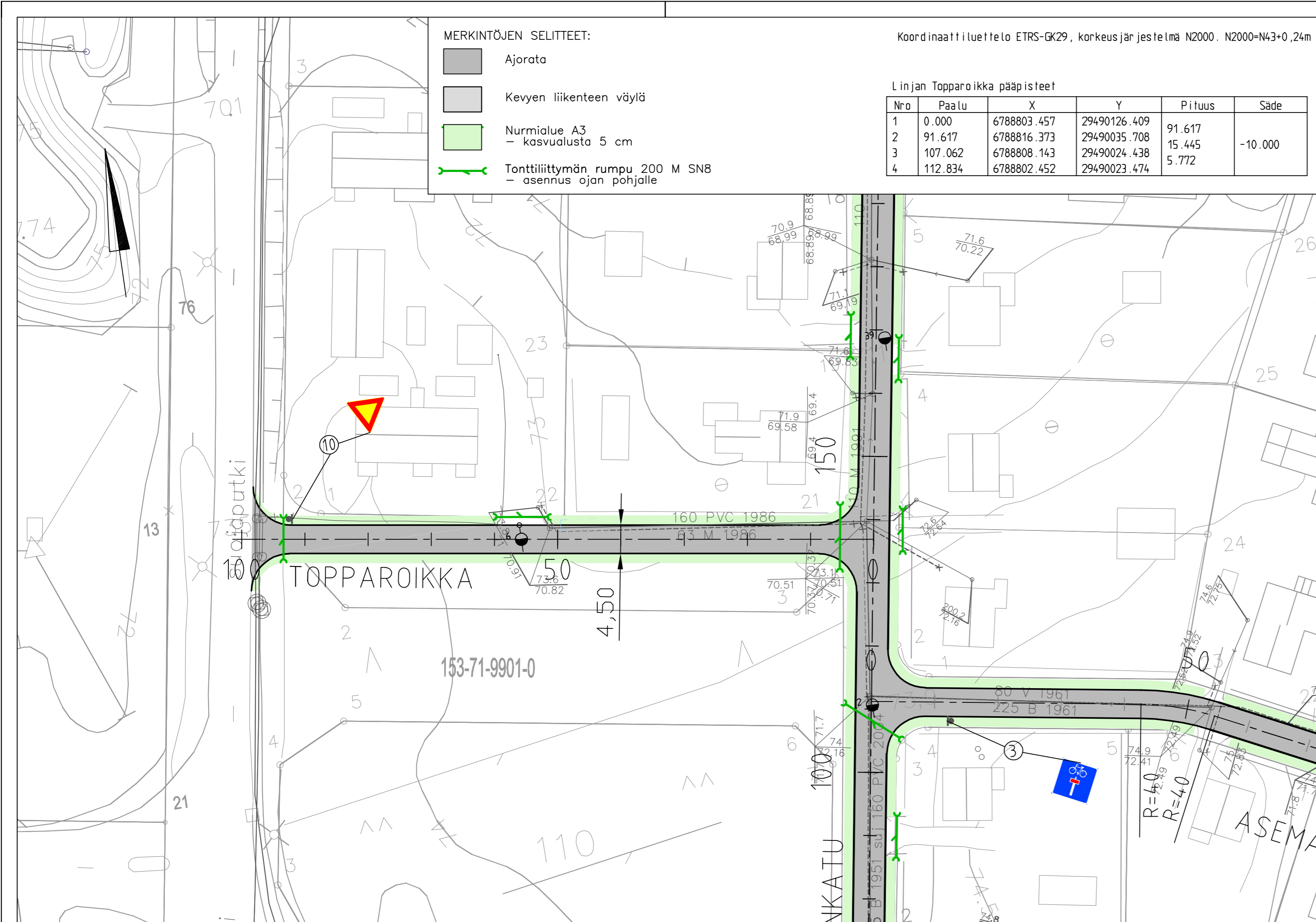
MERKINTÖJEN SELITTEET:

-  Ajourata
-  Kevyen liikenteen väylä
-  Nurmi-alue A3
- kasvualusta 5 cm
-  Tonttiliittymän rumpu 200 M SN8
- asennus ojan pohjalle

Koordinaattiluettelo ETRS-GK29, korkeusjärjestelmä N2000. N2000=N43+0,24m

Linjan Topparoikka pääpisteet

Nro	Paalu	X	Y	Pituus	Säde
1	0.000	6788803.457	29490126.409		
2	91.617	6788816.373	29490035.708	91.617	
3	107.062	6788808.143	29490024.438	15.445	-10.000
4	112.834	6788802.452	29490023.474	5.772	



Koordinaattiluettelo ETRS-GK29, korkeusjärjestelmä N2000. N2000 = N43 + 0,24m

 IMATRA Kaupunkikehitys ja tekniset palvelut	Päivämäärä 25.01.2018	Piirustusnumero 3238-11
	Piirtänyt Suunnitellut Tarkastanut	
VIRASOJA Topparoikka Katusuunnitelma	Mittakaava 1:500	
Asemapiirustus	Kansio	

Topparoikka		
 Ramboll Jääkärintie 33 50130 MIKKELI puh. 040 861 9314	Suunn. ala TKA Piirustusno 1510029884	Tiedosto Virasoja_RS.dwg Muutos pvm
Hyv. VJohn	suunn. JUkk	piirt. MLon