

## Asemakaavamerkinnt ja -määräykset



Lähivirkistysalue.



Rautatiealue.




3 metriä kaava-alueen rajan ulkopuolella oleva viiva.



Kaupungin- tai kunnanosan raja.



Korttelin, korttelinosan ja alueen raja.



Osa-alueen raja.

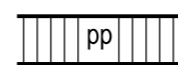
50  
ITÄ

Kaupungin- tai kunnanosan numero.

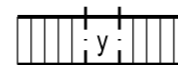
Kaupungin- tai kunnanosan nimi.

TAAPERONTAIVAL

Kadun, tien, katuaukion, torin, puiston tai muun yleisen alueen nimi.



Jalankululle ja polkupyöräilylle varattu katu/tie.



Kadun tai liikennealueen ylittävä kevyen liikenteen yhteys.

Merkinnät yhteisten teiden ja valtojen siirtymisestä 1.3.1977 (laki 938/76) niihin rajoittuviin kiinteistöihin tai Imatran kaupungin omistukseen puuttuvat tästä kartasta kokonaan tai osittain.

Koordinaattijärjestelmä ETRS GK-29  
Korkeusjärjestelmä N2000

PÄIVÄYS <b>Kaavaluonnos 22.12.2021</b>	MUUTOS _____ MUUTOS _____ MUUTOS _____ MUUTOS _____ MUUTOS _____ MUUTOS _____
ASEMAKAAVAN MUUTOS JONKA KOHTEENA ON <b>IMATRA</b> ASEMAKAAVALLA MUODOSTUU: KAUPUNGINOSA 51 SOTKULAMPI Rautatiealuetta ASEMAKAAVAN MUUTOS KOSKEE: KAUPUNGINOSA 50 ITÄ-SIITOLA Katualuetta. KAUPUNGINOSA 51 SOTKULAMPI Rautatie-, lähivirkistys- ja katualuetta. ASEMAKAAVAN MUUTOKSELLA MUODOSTUU: KAUPUNGINOSA 50 ITÄ-SIITOLA Katualuetta. KAUPUNGINOSA 51 SOTKULAMPI Rautatie-, lähivirkistys- ja katualuetta.	
POHJAKARTTA TÄYTTÄÄ MRL:N §54a VAATIMUKSET.  <b>Sini Pekkala</b> HYVÄKSYNYT	HYVÄKSYMINEN: KAUPUNGINVALTUUSTO  VOIMAAN TULO
<b>IMATRA</b> Kaupunkikehitys- ja tekniset palvelut Kaupunkisuunnittelu  <b>Kaija Maunula</b> HYVÄKSYNYT Maarit Suomenkorpi, Timo Könönen LAATINUT  PIIRTÄNYT	MITTAKAAVA  <b>1:2000</b>  ASEMAKAAVA N:O  <b>1125</b>