

POISTUVAT KAAVAMERKINNÄT JA –MÄÄRÄYKSET


604



Museorakennusten korttelialue.




Muinaismuistoalue.



Rannan ja rantapadon suoja-alue. Alueella ei saa ryhtyä patoturvallisuutta vaarantaviin toimenpiteisiin, kuten maankaivuun, -siirtoon, istutuksiin tai putkien sijoittamiseen muutoin kuin alueen omistavan voimalaitosyhtiön antaman luvan perusteella.



Puisto.



Katu.

15

Korttelin numero.

KOULUKATU

Kadun, katuaukion, torin tai puiston nimi.




Katualueen rajan osa, jonka kohdalta ei saa järjestää ajoneuvoliittymää.

IV


Roomalainen numero osoittaa rakennusten, rakennuksen tai sen osan suurimman sallitun kerrosluvun.

$e=0,8$

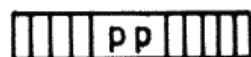
Tehokkuusluku eli kerrosalan suhde tontin pinta-alaan.



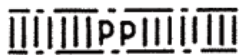
Rakennusala.



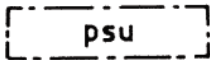
Istutettava alueen osa.



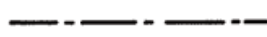
Jalankululle ja polkupyöräilylle varattu katu/tie.



Yleiselle jalankululle ja polkupyöräilylle varattu alueen osa.



Padon suoja-alue, jolla on noudatettava voimalaitosyhtiön patoturvallisuusohjeita.



Eri kaavamääräysten alaisten alueenosien välinen raja.

667



Yleinen pysäköintialue.



Puisto.

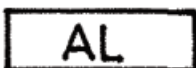


Korttelin, korttelinosan ja alueen raja.

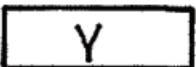


Katualueen rajan osa, jonka kohdalta ei saa järjestää ajoneuvoliittymää.


771



Asuin-, liike- ja toimistorakennusten korttelialue.



Yleisten rakennusten korttelialue.



Opetustoimintaa palvelevien rakennusten korttelialue.

300 Rakennusoikeus kerrosalaneliömetreinä.

II

Roomalainen numero osoittaa rakennusten, rakennuksen tai sen osan suurimman sallitun kerrosluvun.

e = 0,25

Tehokkuusluku eli kerrosalan suhde tontin pinta-alaan.



Rakennusala.



Korttelin, korttelinosan ja alueen raja.



Eri kaavamääräysten alaisten alueenosien välinen raja.



Ohjeellinen tontin raja.

11

Kaupunginosan numero.

PÄSSI

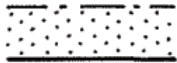
Kaupunginosan nimi.

7

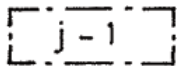
Korttelin numero.

SARVIKUJA

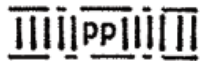
Katu ja kadun nimi.



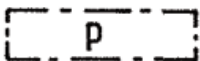
Istutettava alueen osa.



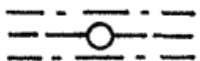
Alueen osa, johon saadaan rakentaa katoksellinen aidalla tai istutuksilla rajattu asuntoalueen yhteinen jätteiden keräily piste.



Yleiselle jalankululle ja polkupyöräilylle varattu alueen osa.



Pysäköimispaikka.



Maanalaista johtoa varten varattu alueen osa.



Katualueen rajan osa, jonka kohdalta ei saa järjestää ajoneuvoliittymää.

AUTOPAIKKOJA ON VARATTAVA:

1 ap/60 m² toimisto- ja liikekerrosalaa.

1 ap/asunto.

1 ap/100 m² Y-alueilla.

797

YU-2

Urheilu toimintaa palvelevien rakennusten korttelialue.

Alue ei voidaan sijoittaa urheilurakennusten lisäksi kalastusta, uimarantaa, matkailua, lomaviihtoa sekä lasten monitoimipuistoa palvelevia rakennuksia ja toimintoja. Alue on varattu kunnan tarpeisiin.

VP

Puisto.

/S

Alue, jolla ympäristö säilytetään.

————

Korttelin, korttelinosan ja alueen raja.

— · — · — ·

Eri kaavamääräysten alaisten alueenosien välinen raja.

11

Kaupunginosan numero.

PÄSS

Kaupunginosan nimi.

11

Korttelin numero.

KOSTINPU

Puiston nimi.

100

Rakennusoikeus kerrosalaneliömetreinä.

II


Roomalainen numero osoittaa rakennusten, rakennuksen tai sen osan suurimman sallitun kerrosluvun.

—————

Rakennusala.

le

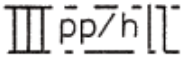
Leikki- ja oleskelualueeksi varattu alueen osa.



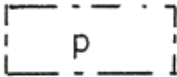
Istutettava alueen osa.



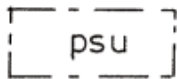
Alue, jolla olevat puut on säilytettävä. Jos puita joudutaan kuitenkin poistamaan vian, vaurion tai muun syyn takia, ne on korvattava saman lajin vähintään 5 m korkuisella yksilöllä.



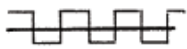
Yleiselle jalankululle ja polkupyöräilylle varattu alueen osa, jolla huoltoajo on sallittu.



Pysäköimispaikka.



Padon suoja-alue, jolla on noudatettava voimalaitosyhtiön patoturvallisuusohjeita.



Katualueen rajan osa, jonka kohdalta ei saa järjestää ajoneuvoliittymää.



Maanalaista johtoa varten varattu alueen osa.


AUTOPAIKKOJA ON VARATTAVA:

1 ap/100 m² Y-alueilla.

YLEISMÄÄRÄYKSIÄ

Istutetuille alueille saa järjestää kulkuyhteydet.

1000



Katu.



Katualueen rajan osa, jonka kohdalta ei saa järjestää ajoneuvoliittymää.



Kaupunginosan raja.