



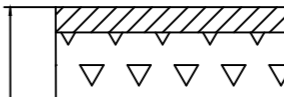



MERKINTÖJEN SELITTEET:

-  Pysäköintialue ja kulkuyhteys Inkerinaukiolle murskepinta, KaM #0/16
-  Pensasistutusalue, erillinen suunnitelma
-  Ritoläkantinen hulevesikaivo
560 M, sakkapesä 300L
ympäri seulanpääkivi ø70...120 mm
vähintään 1 m2tr, asennus maakosteaa betoni K10
-  Suunniteltu hulevesiviemäri
160 M/k SN8

RAKENNEKERROKSET

PYSÄKÖINTIALUE JA KEVYEN LIIKENTEN
KULKUYHTEYS INKERINAUKIOLLE

-  50 mm KaM ø 0/16 mm
-  400 mm KaM ø 0/56...90 mm

Koordinaatisto ja korkeusjärjestelmä		ETRS-GK29, N2000	
Korkeuskiintopiste			
Käytetyt monikulmiopisteet			
k.osa/ kylä	kortteli/ tila	Tontti/ Rnco	Viranomaisen merkintöjä
Rakennustoimenpide	Piiustuslaji		Juokseva nro
Rakennuskohteen nimi ja osoite		Piiustuksen sisältö	Mittakaava
Imatran kaupunki Lähteen tontin p-alue Torkkelinkatu 1		Suunnitelmapaketti	1:200
	Ramboll Laserkatu 6 53850 Lappeenranta puh. 020 755 611 ramboll.fi	Suunn. ala TKA	Työnro 1510077498
		Piiustusnro 101	Tiedosto
hyv. JUKOR	suunn. JUKOR	piirt. JUKOR	Muutos pvm 15.5.2023