

## iLippu karttapalveluohje

Kartalla näkyy missä kaikki kaupungin linja-autot liikkuvat tällä hetkellä. Painamalla bussin numero, pääset näkemään sen reitin kartalla.



Klikkamalla **"Etsi linjaa tai bussipysäkkiä"** pääset näkemään linja-autojen aikataulut.

### Aikataulu

Etsi linjaa tai bussipysäkkiä

Etsi linjaa tai bussipysäkkiä

Voit etsiä **osoitteella tai paikan nimellä** mikä bussi kulkee valitsemaasi pysäkin/paikan kautta.

### Etsi linja tai bussipysäkkiä

Etsi tietty pysäkki tai linja, tarkista koko aikataulu.

Etsi Aikataulu

Etsi Vuoksenniiskan koulu

- 3 Huhtanen-Imatrankoski-Jakola >
- 1 Vuoksenniska-Vintteri-Vuoksenniska >

Klikkamalla **"Aikataulu"** voit nähdä kaikkien linja-autojen aikataulut. Valitse kiinnostava reitti.

Etsi	Aikataulu
1	Vuoksenniska-Vintteri-Vuoksenniska >
2	Vuoksenniska-Imatrankoski-Vuoksenniska >
3	Huhtanen-Imatrankoski-Jakola >
4	Keskusasema-Salo-Issakka-Keskusasema >
5	Pistetalot-Kylpylä >
6	Perä-Meltola-Perä-Meltola >

Jos reitillä on useita suuntia, valitse sopiva.

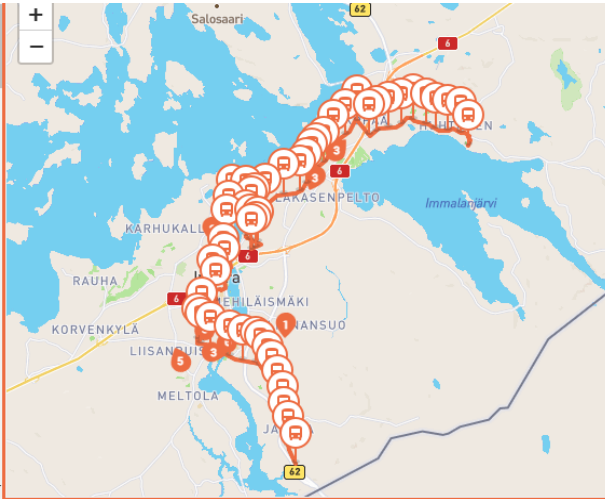
Valitse suunta	
Valitsemallasi reitillä on useita suuntia. Valitse sopiva.	
3	Huhtanen-Tietäjänkatu-Jakola >
3	Jakola-Tietäjänkatu-Huhtanen >

Valitsemalla kiinnostava reitti pääset näkemään reitin pysäkit sekä luettelona että kartalla.

[← Takaisin](#)

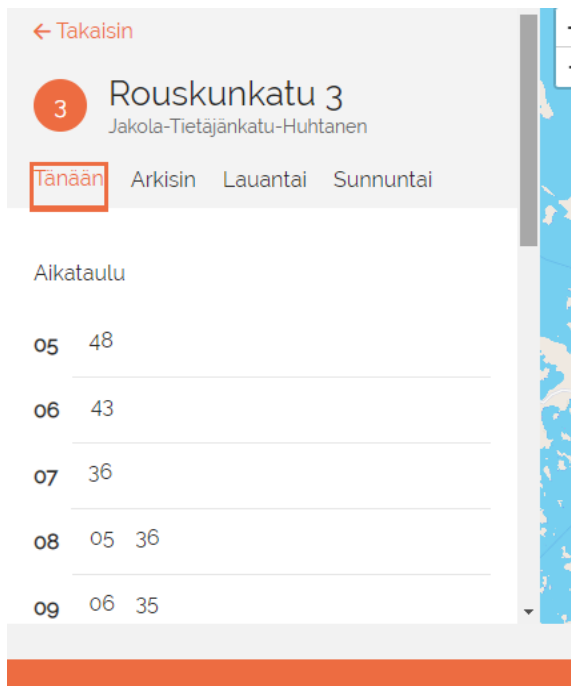
3 Jakola-Tietäjänkatu-Huhtanen

Jakola	>
Ensentie 391	>
Ensentie 337	>
Ensentie 279	>
Teppanala	>
Ensentie 55	>

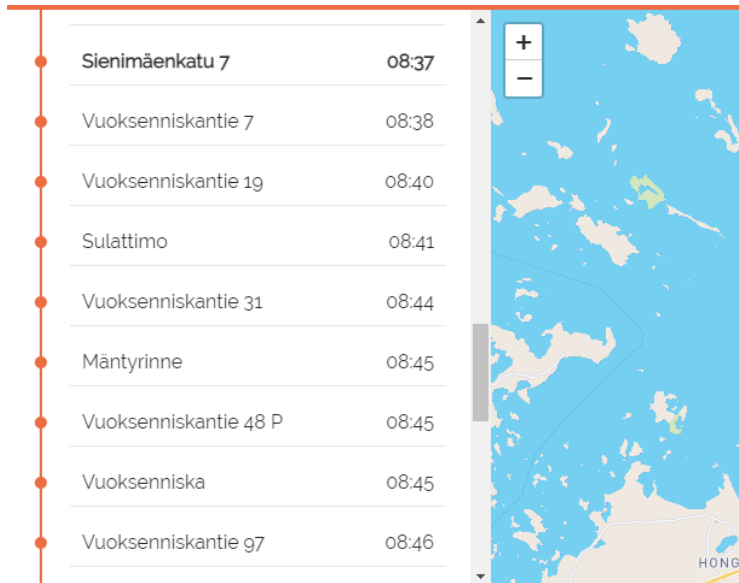


The map displays a bus route starting from Jakola and ending at Huhtanen. The route is marked with a red line and includes several stops, each indicated by a red bus icon with a number. The stops are numbered 1 through 6, corresponding to the list on the left. The map shows the surrounding area, including lakes like Immalanjärvi and Salosaari, and nearby towns like Rauma, Korvenkylä, Liisanmäki, and Meltola. The route is shown in a winding path through the area.

Pääset näkemään milloin linja-auto pysäköi valitsemalla pysäkillä tänään, arkipäivinä, lauantaina ja sunnuntaina. Joskus bussi kulkee kahdesti tunnissa saman pysäkin kautta. Sen takia voi olla kaksi vaihtoehtoa minuutille.



Valitsemalla sopiva aika, pääset näkemään linja-auton aikataulu ja milloin se pysäköi muilla pysäkillä. Voit, esimerkiksi, tarkistaa milloin saavut perille.



Jos teillä on kysyttävä palvelusta, ottakaa yhteyttä [joukkoliikenne@imatra.fi](mailto:joukkoliikenne@imatra.fi)