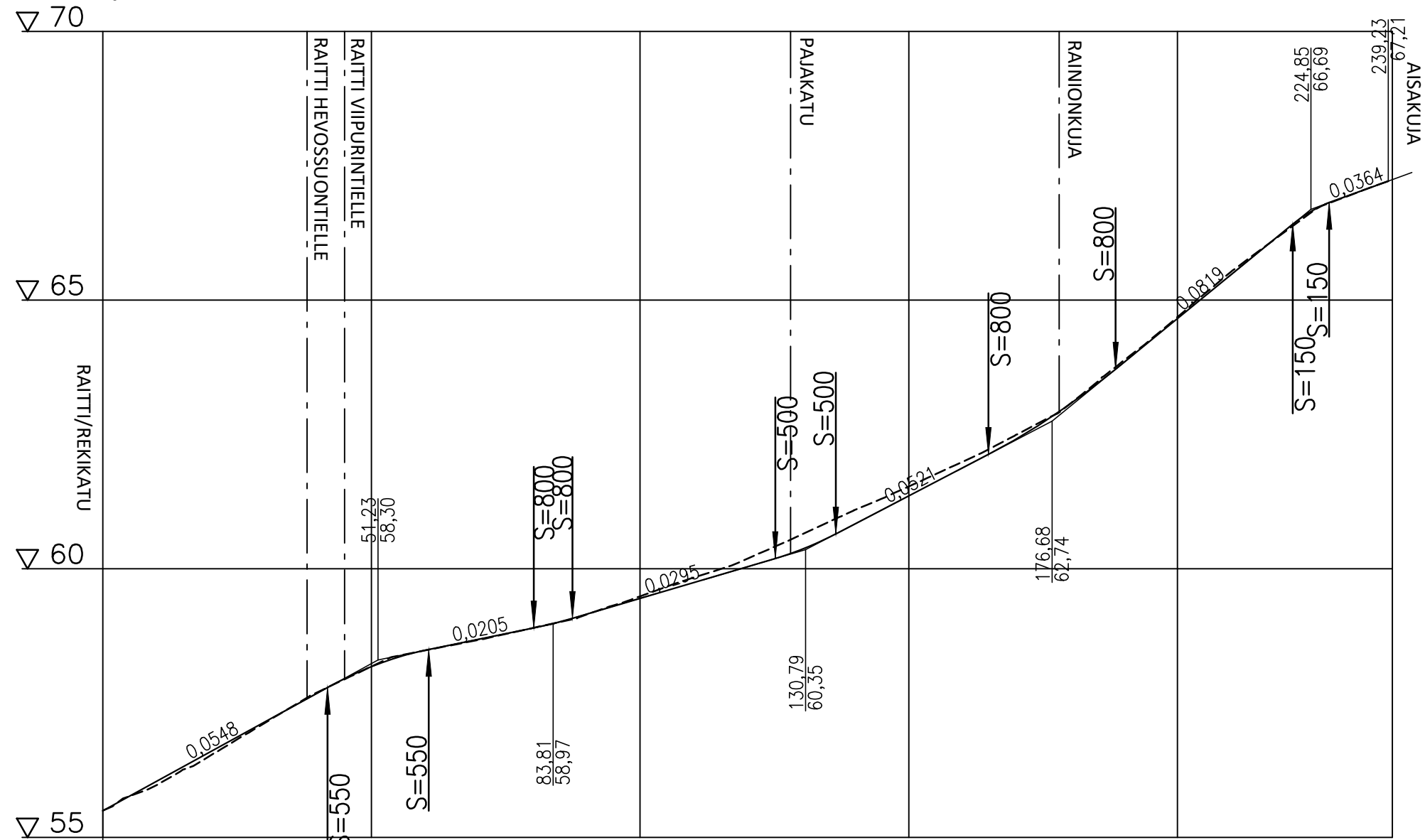


PITUUSLEIKKAUS 1:1000/1:100



Päällysrakenne
Putkien perustamistapa

5xx-xxcm

Vesihuolto erillisen suunnitelman mukaisesti

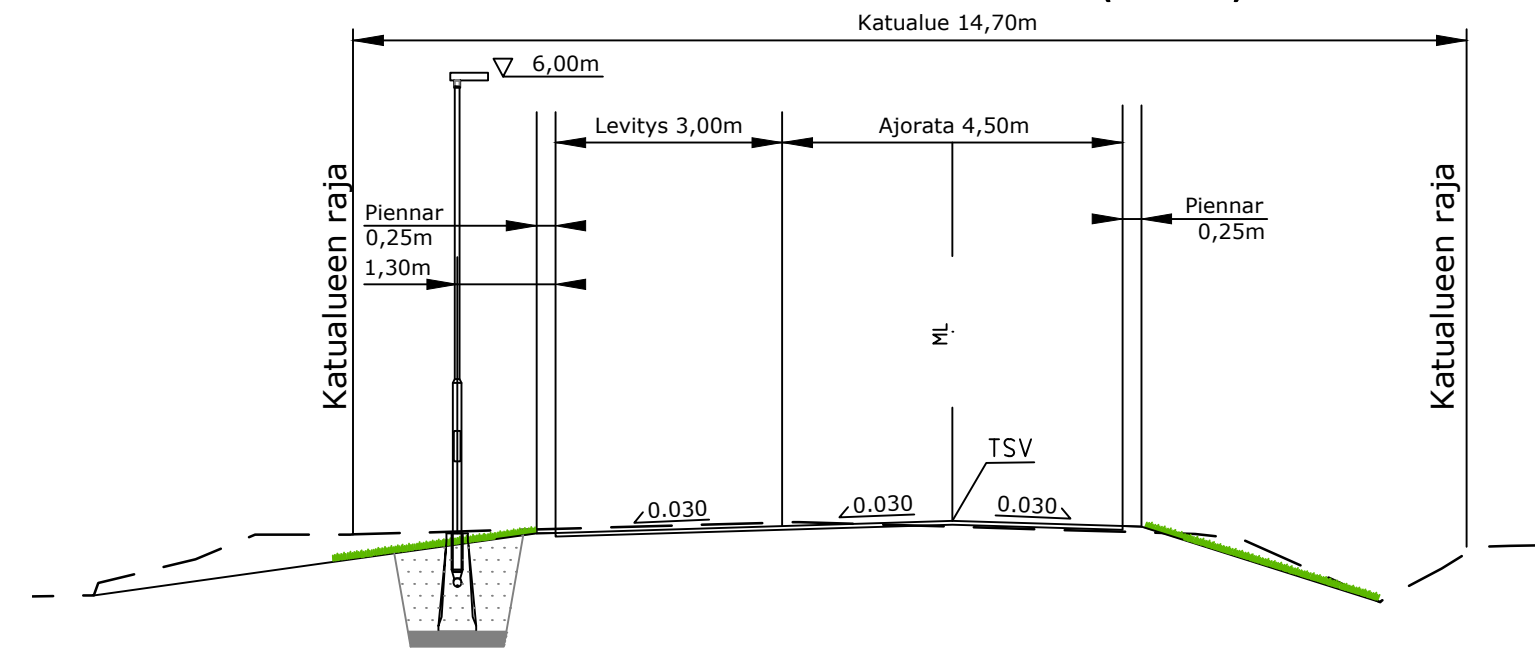
0,00	55,50	41,815	60,651	80,21	87,418	125,154	164,821	188,509	221,466	228,25	239,228	
Matka		41,815	18,836	19,56	7,208	37,736	11,27	28,397	23,689	188,509	32,956	221,466
Kaltevuus / pyöristyssäde		0,055	S=550	0,02	S=800	0,029	S=500	0,052	S=800	0,082	6,78	0,036

55,50	56,04	56,59	57,14	57,69	58,17	58,48	58,69	58,89	59,15	59,45	59,74	60,04	60,35	60,83	61,35	61,88	62,41	63,06	63,84	64,65	65,47	66,29	66,88	67,21
Tasausviivan korkeus																								
55,50	55,97	56,52	57,12	57,70	58,18	58,48	58,68	58,90	59,14	59,48	59,83	60,19	60,63	61,09	61,53	61,99	62,49	63,07	63,87	64,68	65,53	66,27	66,87	67,21
Maanpinnan korkeus																								

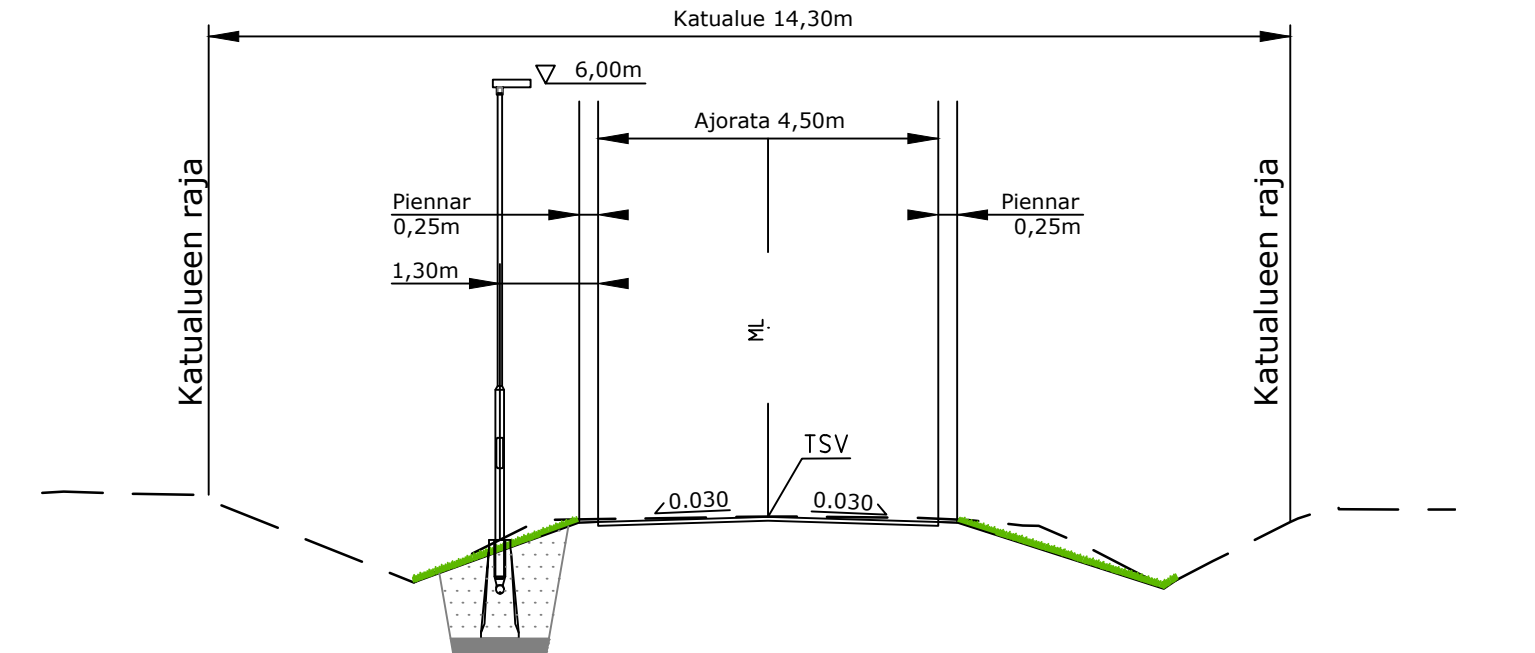
0,00	50	91,25	100	150	200	340
Kaarevuus						
1000	Sr	R=80	Sr	R=200	Sr	

Ajoradan sivukaltevuus	qv=-0,030	qo=-0,030	qv=-0,030	qo=-0,030	qv=0,030	qo=-0,030
------------------------	-----------	-----------	-----------	-----------	----------	-----------

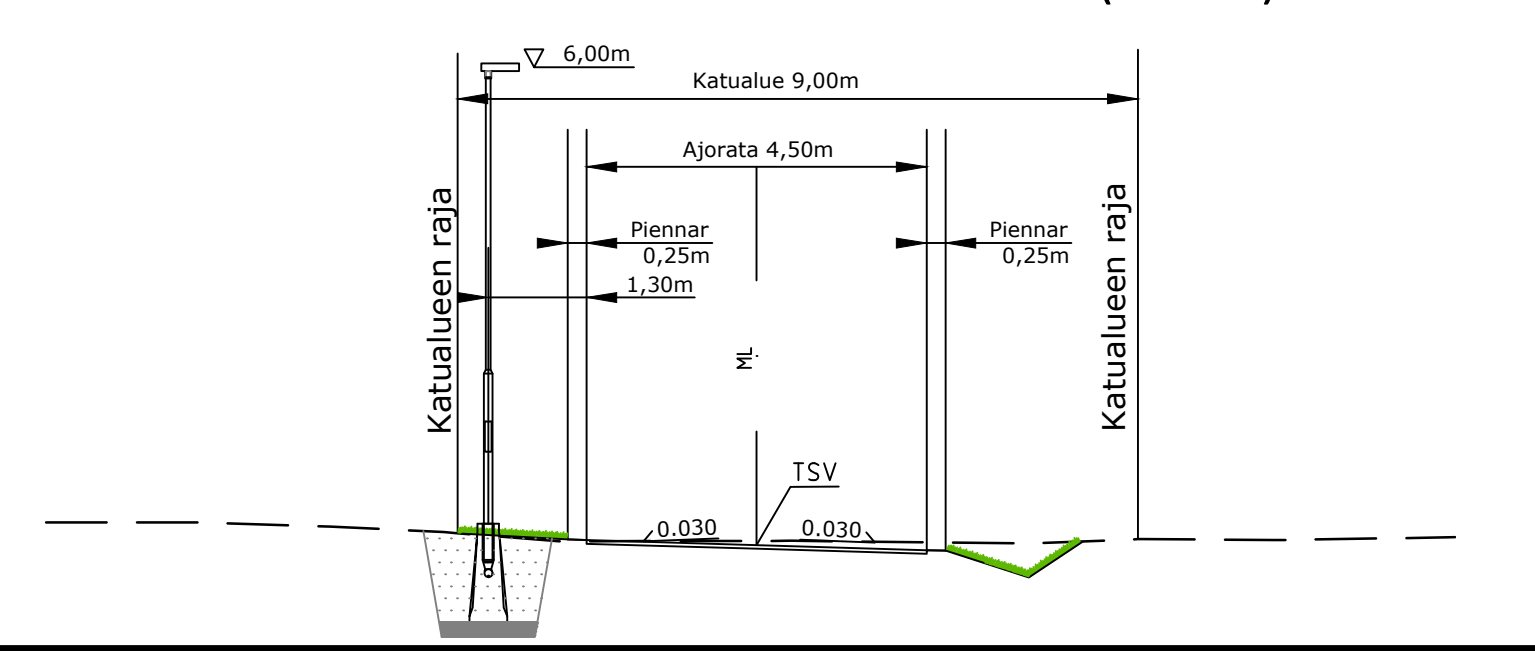
TYYPPIPOIKKILEIKKAUS 1:100 (PL20)



TYYPPIPOIKKILEIKKAUS 1:100 (PL50)



TYYPPIPOIKKILEIKKAUS 1:100 (PL210)



Koordinaattiluettelo ETRS-GK29, korkeusjärjestelmä N2000. N2000 = N43 + 0,24m



Kaupunkikehitys ja tekniset palvelut

MELTOLA	PÄIVÄMÄÄRÄ 31.03.2022	PIIRUSTUSNUMERO 3267-4
Kärrikuja Katusuunnitelma	PIIRTÄNYT	
	SUUNNITELTUT	
	TARKASTANUT	
Pituusleikkaus Tyypipoikkileikkaus	MITTAKAAVA 1:1000/1:100	KANSIO 1:100

Kärrikuja		Suunn. ala	Työno	Tiedosto
RAMBOLL	Ramboll Laserkatu 6 53850 Lappeenranta puh. 020 755 611	TKA	1510065860	
		Piirustusno 3267-4	Piirustuksia	Muutos
hyv. ANUKO	suunn. PETRA	piirt. PETRA	pvm 31.03.2022	