



Päällysrakenne  
Putkien perustamistapa  
Kaivantokaltevuus/tuenta

Matka

0	157,831	48,573
	0,01	S=1000


Kaltevuus / pyöristyssäde

Tasausviivan korkeus

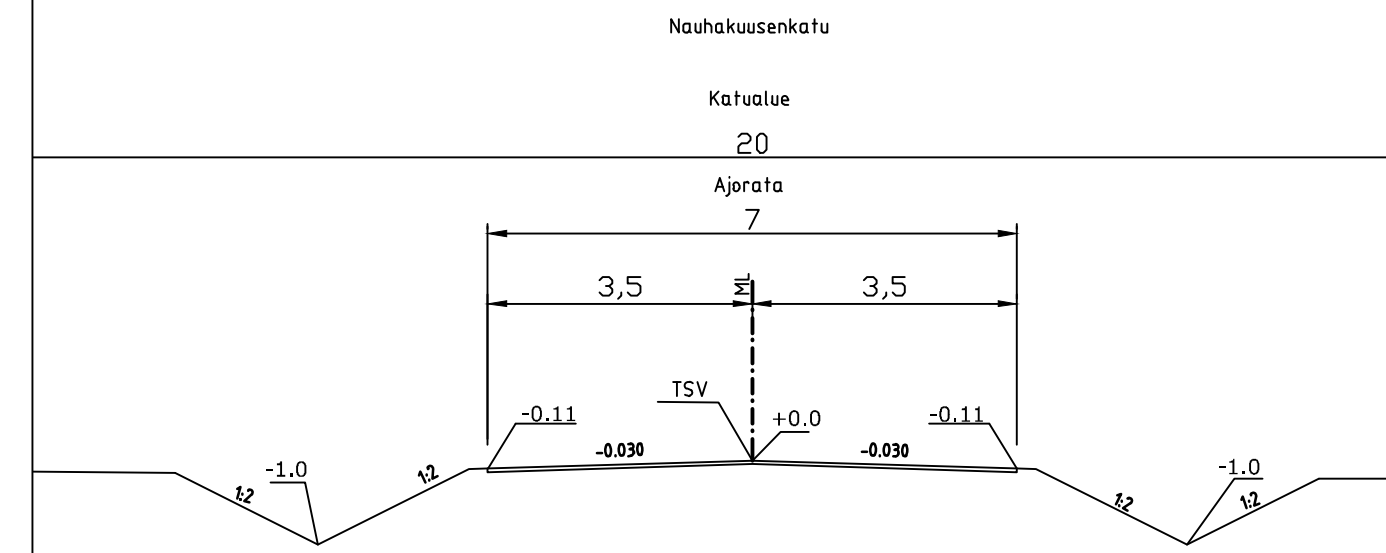
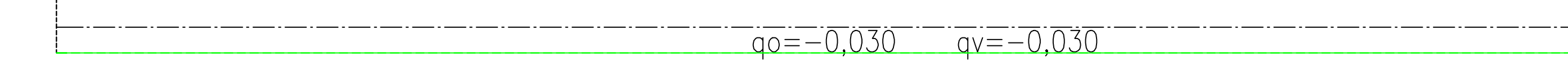
58,48	58,58	58,68	58,78	58,88	58,98	59,08	59,18	59,28	59,38	59,48	59,58	59,68	59,78	59,88	59,98	60,08	60,11	60,03
58,48	59,33	59,90	59,11	58,59	58,68	58,96	58,98	58,86	58,87	58,97	59,10	59,26	59,40	59,51	59,59	59,63	59,69	59,66

Maanpinnan korkeus

Kaarevuus



Ajoradan sivukaltevuus



Koordinaattitietoteleto ETRS-GK29, korkeusjärjestelmä N2000, N2000 = N43 + 0,24m

**IMATRA** Kaupunkikehitys ja tekniset palvelut

TEPPANALA 17.10.2018 3252-2

Nauhakuusenkatu Katusuunnitelma

Pituusleikkaus 1:500/1:100  
Tyypipoikkileikkaus 1:100

Nauhakuusenkatu		Suunnitelma		Tiedosto	
<b>RAMBOLL</b>	Ramboll Laserkatu 8, 53850 Lappeenranta, puh. 040 861 9314	TKA	1510042385		
työ	VJohn	suunn.	Anuko	piir.	SVar
				pvm	17.10.2018