

Noudatettavat ohjeet:

Sulku- ja varoituslaitteet 39/2013, LIVI

Liikenne tietyömaalla - Tienrakennustyömaat 28/2017, LIVI

Työnkuvaus
Tainionkoskentie ja Ruokosuo-kadun kadunrakennustyöt. Tätä työnaikaista liikenteenohjaussuunnitelmaa sovelletaan työn etenemisen mukaan. Liikennettä ohjataan työnaikaisin liikennemerkein sekä opastein.

Nopeusrajoitus
Nopeusrajoituksia alennetaan suunnitelmassa osoitetuilla osuuksilla Tainionkoskentiellä ja Koulukadulla 30 km/h.





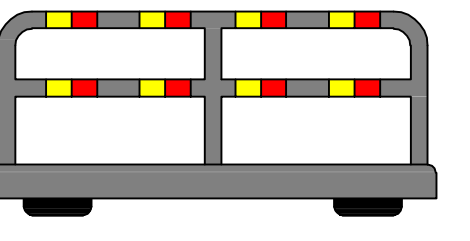
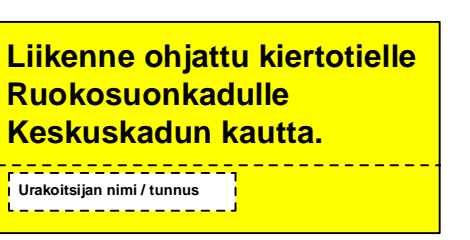
Ajoratamaalaukset
Nykyisten ajoratamaalauksien sijainti kartoitetaan ennen työmaajärjestelyitä. Työn ajaksi harhaan johtavat alkuperäiset ajoratamaalaukset on poistettava. Tainionkoskentie työnaikaiset kaistat erotetaan maalatulla sulkuviivalla.

Sulku- ja varoituslaitteet
- Toimintaympäristöluokka S2 (Liikenneviraston ohjeita 39/2013)

Kaiteet ja muut suojarakenteet
- Suojaluokka K2
- Työmaa-alue erotetaan kokonaisuudessaan yleisestä ajoneuvoliikenteestä.
- Suunnitelmassa on esitetty työmaan suojaus/eristys vain liikenteen osalta.

Liikennemerkit
- Käytettävien työnaikaisten merkien kalvon heijastavuusluokka R2.
- Nykyiset liikennemerkit jotka voivat johtaa tienkäyttäjää harhaan poistetaan tai peitetään harmaalla peitelevyllä.

Suunnitelma ei oikeuta poikkeamaan voimassa olevista virallisista ohjeista tai laeista.

- Selite**
-  Työnaikainen liikennemerkki
 -  Liikenteeltä suljettu alue/työmaa-alue
 -  Työnaikainen ajorata
 -  Työmaa-aita
 -  Raskassuoja-aita
 -  Liikenne ohjattu kiertotielle Ruokosuo-kadulle Keskuskadun kautta.