






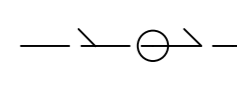
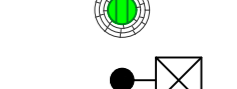









- ### MERKINTÖJEN SELITYS
-  Asfaltti - ajorata, tonttiliittymä
 -  Asfaltti - JKPP
 -  Betonikiveys, tiililadonta
 -  Kivituhka - tonttiliittymä
 -  Asfaltin reuna / ajoradan reuna
 -  Oja pohja ja virtausuunta
 -  Uusi rumpu (tonttiliittymät PP 250, SN8), katurumpuihin (Ø ≥ 400 mm) tehdään eroosiosuojaus työselostuksen mukaisesti
 -  Uusi hulevesiputki (200 M, SN8)
 -  Uusi salaaja (PE 110, SN8)
 -  Uusi hulevesikaivo (Ø 560/500M), kupukansisto ja kiviä betonikivistä
 -  Uusi valaisinpylväs
 -  Nykyinen valaisinpylväs (käytöstä poistetut puupylväät puretaan valaistus suunnitelman mukaisesti)
 -  Eroosiosuojaus 300mm
KaM #0-150m + Suodatinkangas N4

Koordinaatti- ja korkeusjärjestelmä: ETRS-GK29, N2000		
Imatran kaupunki		Kaupunkikehitys ja tekniset palvelut
		A-Insinööri Civil Oy Satakunnankatu 23 A 33210 Tampere puh. 0207 911 888, www.ains.fi
Virasoja 71	PÄIVÄMÄÄRÄ 25.02.2022	PIIRUSTUSNUMERO 3265-15
Routakatu plv 0 - 270 Nietoskuja plv 0 - 245 Huurrekuja plv 0 - 300	PIIRITÄÄ SUUNNITTELEJA Juuuso Jyrinki	PROJEKTIPÄÄLLIKÖ Juuuso Jyrinki
Rakennussuunnitelma	HYVÄKSYNYT Jukka Tikkamäki	MITTAKAAVA 1:500
Tasauspiirustus		SANNO