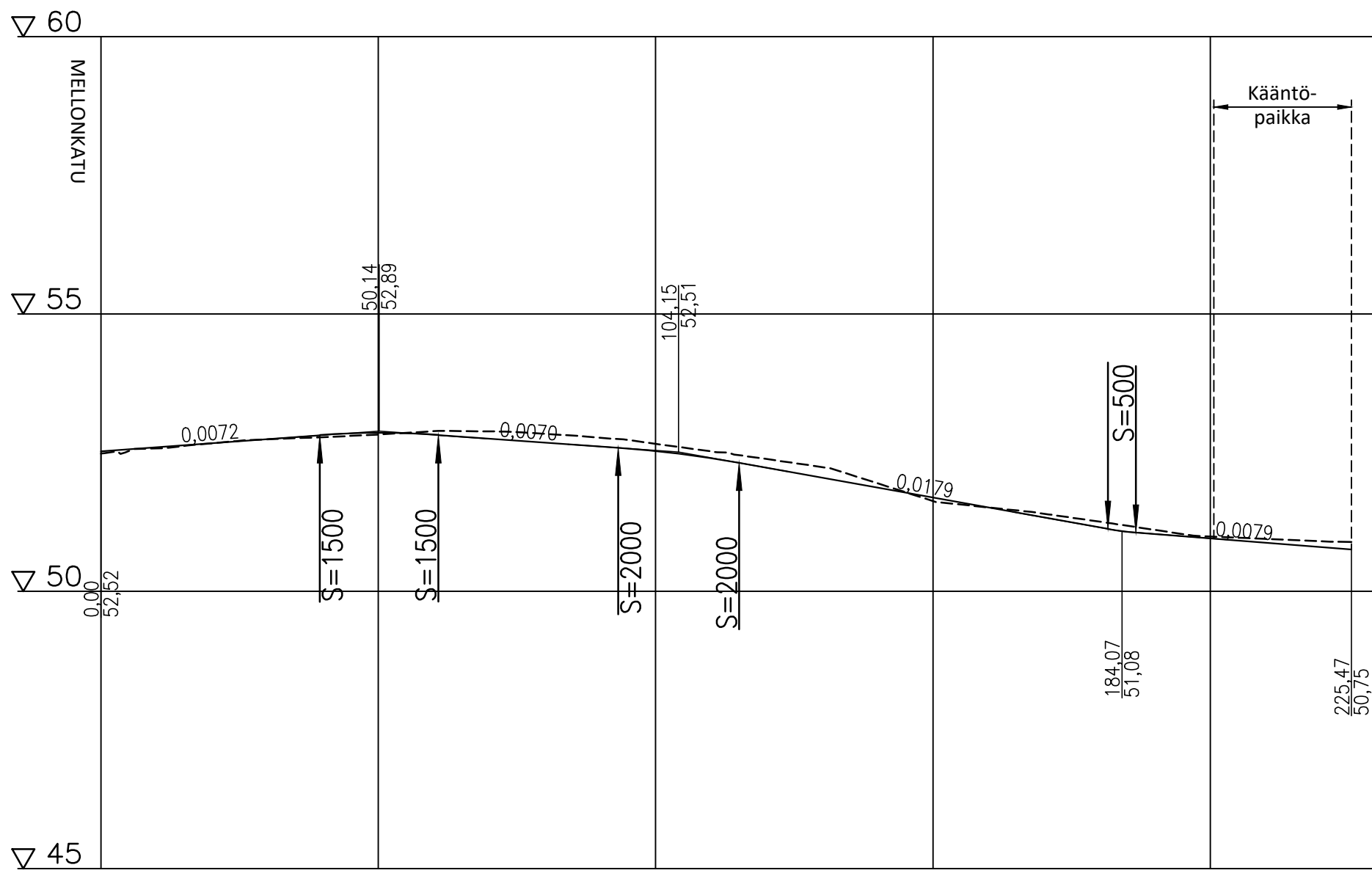


PITUUSLEIKKAUS
1:1000/1:100



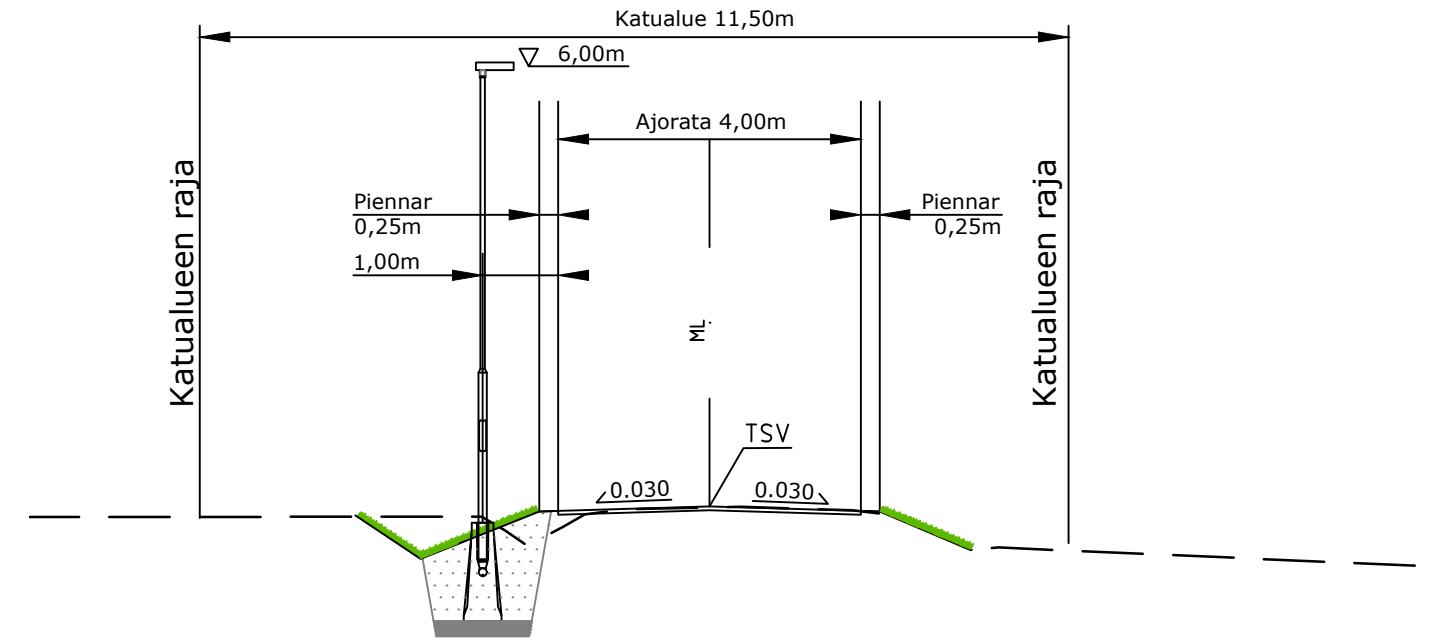
Päällysrakenne
Putkien perustamistapa

5xx-xxcm
Vesihuolto erillisen suunnitelman mukaisesti

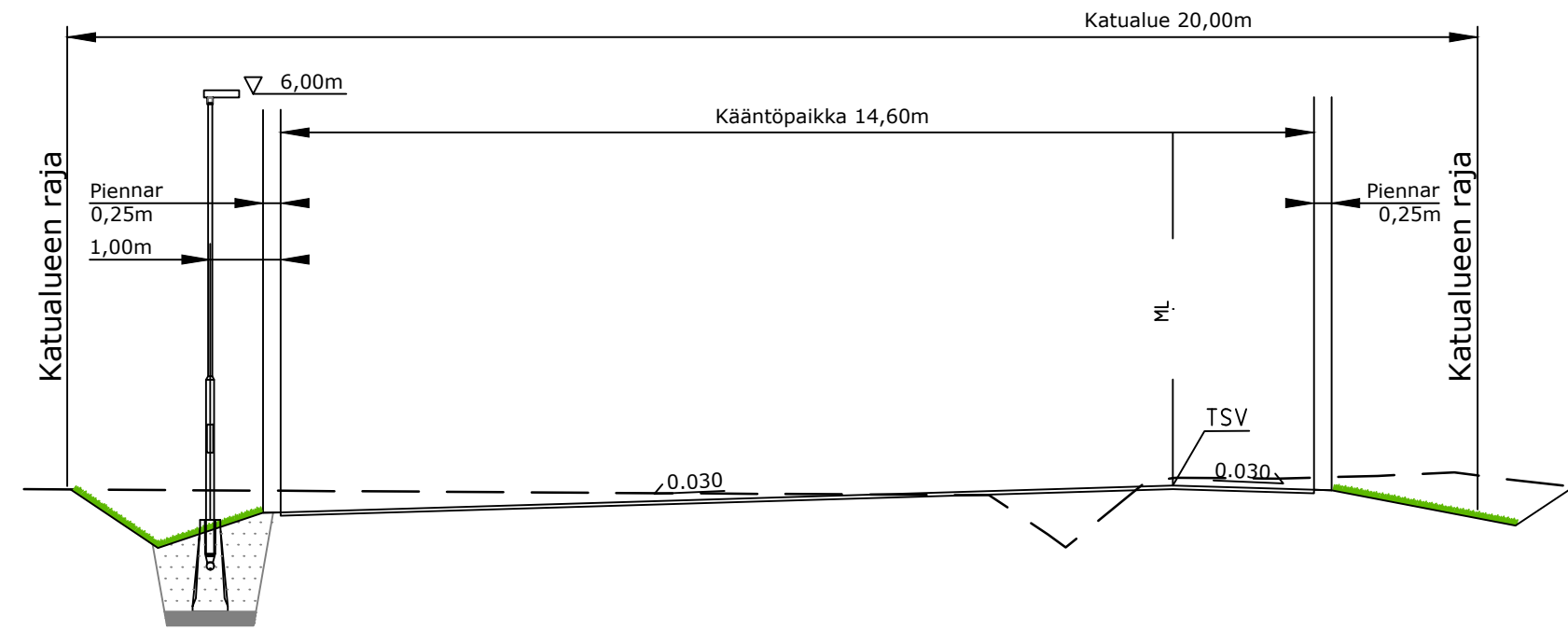
Matka	0	39,467	39,467	21,348	60,815	32,432	93,247	21,796	115,042	66,521	181,564	51,019	38,882	225,465										
Kaltevuus / pyörästys säde		0,007	S=1500	-0,007	S=2000	-0,018	S=500	-0,008																
Tasausviivan korkeus	52,52	52,60	52,67	52,74	52,81	52,85	52,82	52,75	52,68	52,61	52,53	52,40	52,23	52,05	51,87	51,69	51,51	51,33	51,15	51,03	50,95	50,88	50,80	50,75
Maanpinnan korkeus	52,48	52,58	52,67	52,74	52,78	52,83	52,89	52,88	52,84	52,77	52,66	52,52	52,38	52,23	51,95	51,63	51,51	51,40	51,26	51,11	50,99	50,94	50,90	50,75
Kaarevuus	1000	Sr	R=80	Sr	Sr	Sr	Sr	Sr	Sr	Sr	Sr	Sr	Sr	Sr	Sr	Sr	Sr	Sr	Sr	Sr	Sr	Sr	Sr	Sr
Ajoradan sivukaltevuus																								

qa=-0,030 qv=-0,030

TYYPPIPOIKKILEIKKAUS 1:100 (PL30)



TYYPPIPOIKKILEIKKAUS 1:100 (PL220)
KÄÄNTÖPAIKKA



Koordinaattiluettelo ETRS-GK29, korkeusjärjestelmä N2000. N2000 = N43 + 0,24m

	Kaupunkikehitys ja tekniset palvelut	
	PÄIVÄMÄÄRÄ	PIIRUSTUSNUMERO
MELTOLA	31.03.2022	3267-21
Mellonkuja Katusuunnitelma	PIIRTÄNYT	
	SUUNNITELLUT	
	TARKASTANUT	
Pituusleikkaus Tyypipoikkileikkaus	MITTAKAAVA	KANSIO
	1:1000/1:100 1:100	

Mellonkuja	Suunn. ala	Työno	Tiedosto
	TKA	1510065860	
Ramboll Laserkatu 6 53850 Lappeenranta puh. 020 755 611	Piirustusno	Piirustuksia	Muutos
hyv. ANUKO	3267-21		
	suunn. PETRA	piirt. PETRA	pvm 31.03.2022

Q:\Projektit\2021\Imatran_kaupunk\1510065860_Mellonkuja\aluesaneeraus\Suunn\1510065860_Mellonkuja_UA2_KS.dwg