





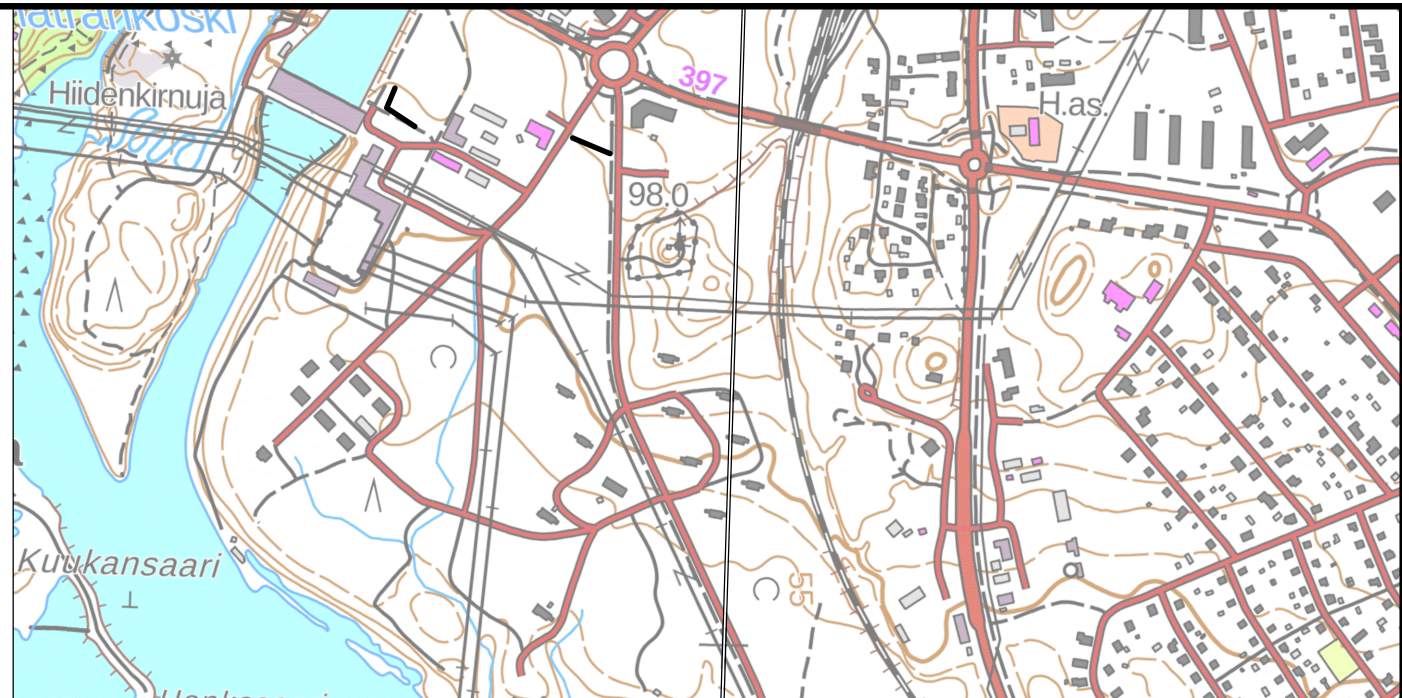


\\files\Projects\RFI2022\008000\Suunn\1510071820_Tyokuva_vaihe_2KS.dwg




- MERKINTÖJEN SELITTEET:
-  Nurmialue A3
- kasvualusta 5 cm
 -  Ab päällyste jkpp
 -  Ab päällyste ajorata
 -  SV rumpuputki
 -  Valaisinpylväs
 -  Ojanpohja



		Kaupunkikehitys ja tekniset palvelut	
Fortumin alueen katusuunnittelu	PÄIVÄMÄÄRÄ	14.10.2022	PIIRUSTUSNUMERO
	PIIRTÄNYT		71820-21
Tehokuja ja Tehoraitti	SUUNNITELLUT		
	TARKASTANUT		
Asemapiirustus	MITTAKAAVA	1:500	KANSIO

Koordinaatisto ja korkeusjärjestelmä	ETRS-GK29
Korkeuskiintopiste	N2000
Käytetyt monikulmiopisteet	

k.osa/ kylä	kortteli/ tila	Tontti/ Rn:o	Viranomaisen merkintöjä
Rakennustoimenpide			Piirustuslaji
Rakennuskohteen nimi ja osoite			Piirustuksen sisältö
			Juokseva nro
			Mittakaava
	Ramboll Olavinkatu 24 57130 SAVONLINNA puh. 020 755 611 ramboll.fi	Suunn ala TKA	Työnro 1510071820
hyv. kivk		Piirustusno 71820-21	Tiedosto Muutos
		suunn. vihi	piirt. vihi
			pvm 14.10.2022